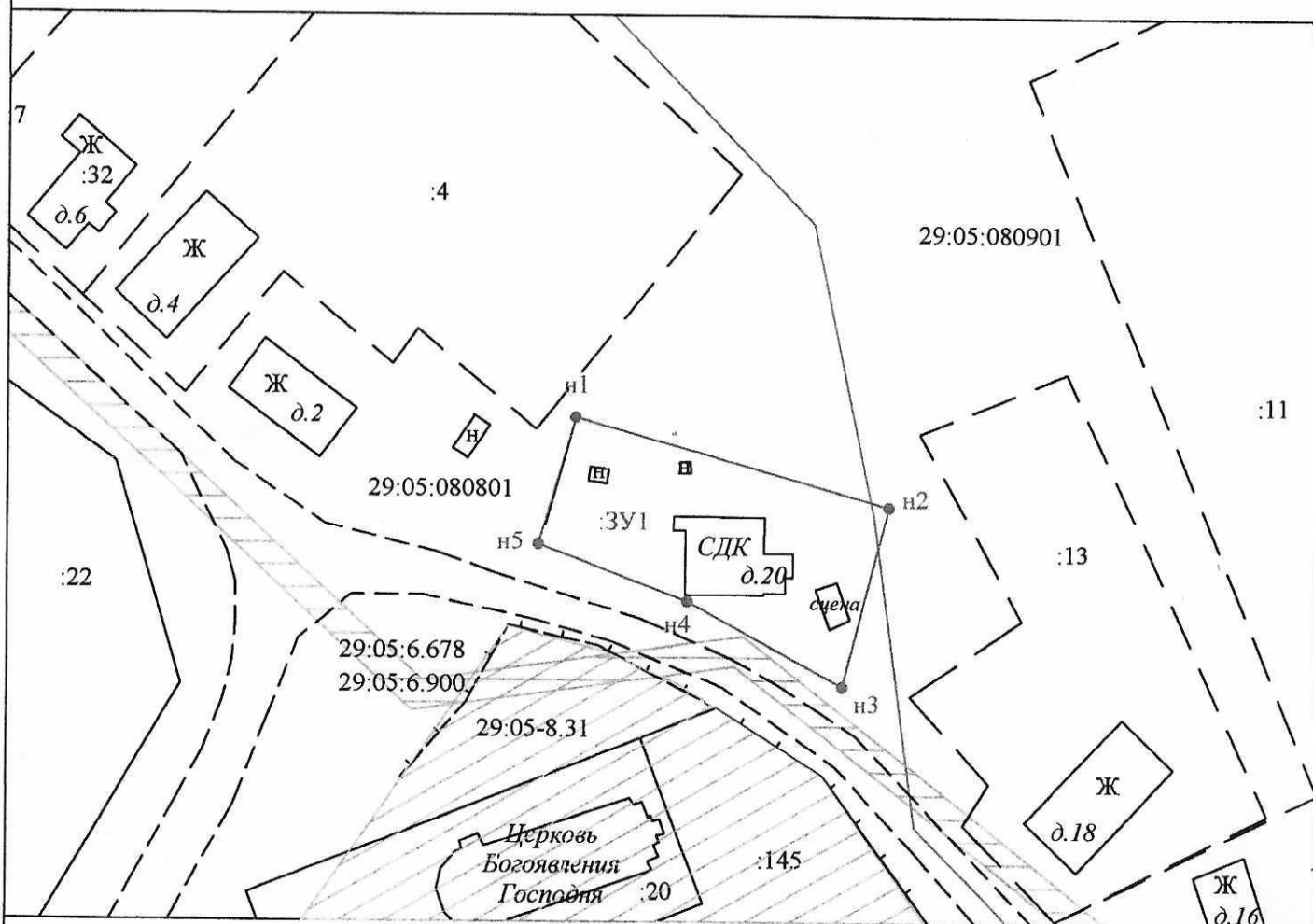


СХЕМА РАСПОЛОЖЕНИЯ ЗЕМЕЛЬНОГО УЧАСТКА  
НА КАДАСТРОВОМ ПЛАНЕ ТЕРРИТОРИИ № 29:05:000000

Площадь земельного участка - 994 кв.м.




УТВЕРЖДЕНО:  
Постановлением администрации  
Каргопольского муниципального округа  
Архангельской области  
№ \_\_\_\_\_ от " \_\_\_\_\_ " \_\_\_\_\_ 2022

| Обозначение<br>характерных<br>точек границ | X          | Y            |
|--|------------|--------------|
| система координат МСК-29                   |            |              |
| 1  | 2          | 3            |
| н1   | 317 031,16 | 2 415 495,37 |
| н2   | 317 018,69 | 2 415 539,56 |
| н3   | 316 993,54 | 2 415 533,05 |
| н4   | 317 005,30 | 2 415 511,24 |
| н5   | 317 013,36 | 2 415 490,11 |
| н1   | 317 031,16 | 2 415 495,37 |



Условные обозначения:

М 1:1000

- — — — — - часть границы, местоположение которой определено при выполнении кадастровых работ
- — — — — - часть границы, сведения ЕГРН о которой позволяют однозначно определить ее положение на местности
- - - - - - часть границы, сведения ЕГРН о которой не позволяют однозначно определить ее положение на местности
- — — — — - граница кадастрового квартала
- :147 - кадастровый номер земельного участка
- :ЗУ1 - кадастровый номер образуемого земельного участка
- 1 - характерная точка границы земельного участка, сведения ЕГРН о которой соответствует требованиям, установленным в соответствии с ч.13 ст. 22 Федерального закона от 13.07.2015 № 218-ФЗ "О государственной регистрации недвижимости"
- н1 - характерная точка границы земельного участка, сведения о которой отсутствуют в ЕГРН, местоположение которой определено при кадастровых работах (новая характерная точка)
-  - граница территории объекта культурного наследия. Территория объекта культурного наследия (29:05-8.31)
-  - зона с особыми условиями использования территории. Зона охраны искусственных объектов. Охранная зона инженерных коммуникаций (29:05:6.678);
-  - Публичный сервитут объекта электросетевого хозяйства "ВЛ-0,4 кВ от КТП-160 кВА "Дудкинская" ВЛ-10 кВ "Лядины" ПС "Лисицино"" (29:05-6.900)