

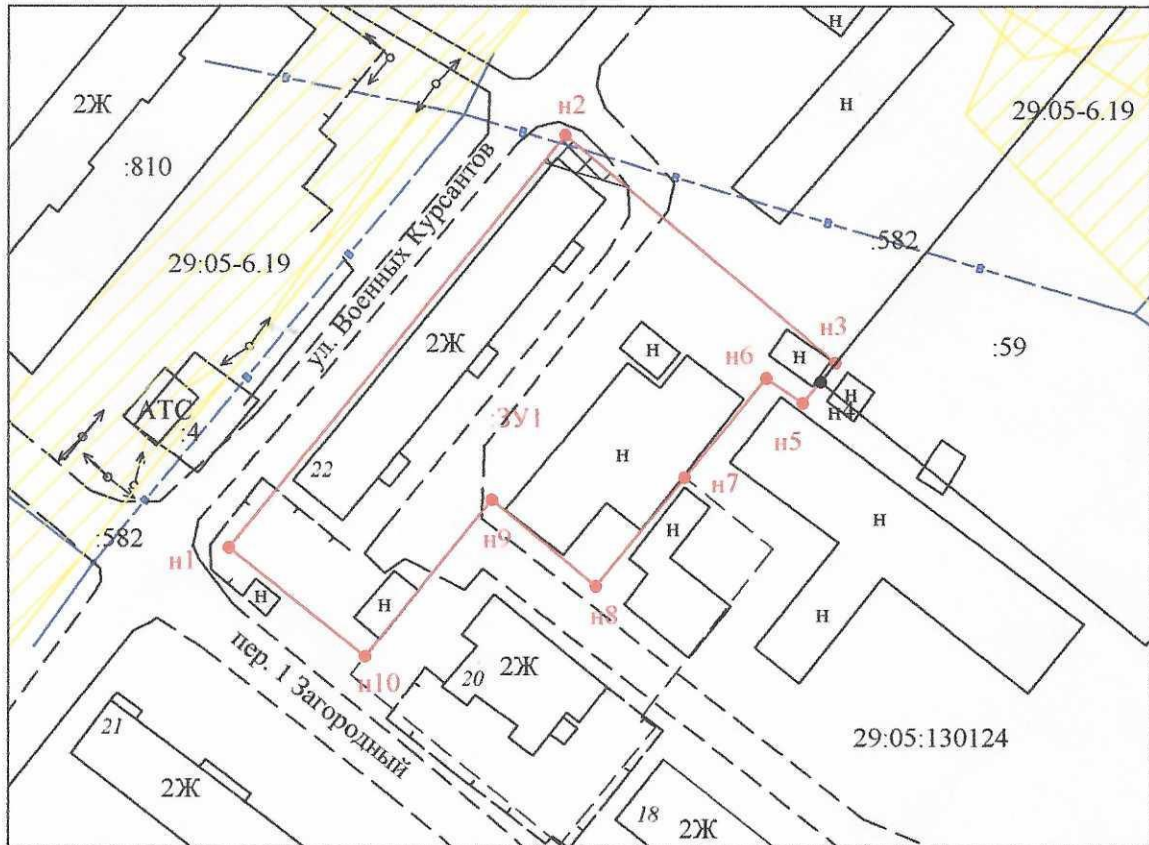
**СХЕМА РАСПОЛОЖЕНИЯ ЗЕМЕЛЬНОГО УЧАСТКА
НА КАДАСТРОВом ПЛАНЕ ТЕРРИТОРИИ № 29:05:130124**

УТВЕРЖДЕНО:
Постановлением администрации
Каргопольского муниципального округа
Архангельской области
№ _____ от " _____ " _____ 2023

Площадь земельного участка - 2 377 кв.м.




| Обозначение характерных точек границ | X | Y |
|--|------------|--------------|
| система координат МСК-29 | | |
| 1 | 2 | 3 |
| н1 | 310 200,52 | 2 447 678,07 |
| н2 | 310 254,34 | 2 447 722,36 |
| н3 | 310 224,64 | 2 447 757,91 |
| н4 | 310 222,15 | 2 447 755,87 |
| н5 | 310 219,46 | 2 447 753,58 |
| н6 | 310 222,70 | 2 447 748,76 |

| Обозначение характерных точек границ | X | Y |
|--|------------|--------------|
| система координат МСК-29 | | |
| 1 | 2 | 3 |
| н7 | 310 209,71 | 2 447 738,07 |
| н8 | 310 195,52 | 2 447 726,38 |
| н9 | 310 206,78 | 2 447 712,71 |
| н10 | 310 186,39 | 2 447 696,06 |
| н1 | 310 200,52 | 2 447 678,07 |



Условные обозначения:

М 1:1000

- — — — — часть границы, местоположение которой определено при выполнении кадастровых работ
- — — — — часть границы, сведения ЕГРН о которой позволяют однозначно определить ее положение на местности
- - - - - часть границы, сведения ЕГРН о которой не позволяют однозначно определить ее положение на местности
- :147 - кадастровый номер земельного участка
- :ЗУ1 - кадастровый номер образуемого земельного участка
- 1 - характерная точка границы земельного участка, сведения ЕГРН о которой соответствует требованиям, установленным в соответствии с ч.13 ст. 22 Федерального закона от 13.07.2015 № 218-ФЗ "О государственной регистрации недвижимости"
- н1 - характерная точка границы земельного участка, сведения о которой отсутствуют в ЕГРН, местоположение которой определено при кадастровых работах (новая характерная точка)
-  - Зона с особыми условиями использования территории «Охранная зона линии электропередач 10 кВ по ул. Военных Курсантов с выходом на ул. Белозерская до ТП-32 и с выходом на ул. Павловская до ТП-17»(29:05-6.19)
-  -Зона с особыми условиями использования территории «Охранная зона линии электропередач 10 кВ от ТП-16а фидер «Онежская» по пер. Зеленый» (29:05-6.14)
-  - Зона с особыми условиями использования территории