

Утверждено: Глава МО
"Верхоярский муниципальный район"
Н.В. Буденцов

30.03.2018



Муниципальное бюджетное учреждение
"ПРОЕКТНО-ПЛАНИРОВОЧНОЕ БЮРО"

Дизайн-проект многофункционального парка
расположенного по адресу: Архангельская обл.,
МО "Каргопольское", г.Каргополь, между улицами
Ленина, Ленинградская, Гагарина и пр.Октябрьский.

Дизайн-проект многофункционального парка

Том 1

12.03-2018-ДП

Начальник МБУ ППБ



Куделькина Н.А.

Согласовано:

Заместитель начальника отдела
строительства и ЖКХ, главный архитектор
МО "Каргопольский муниципальный район"



Капустина Р.Л.

г. Каргополь
2018 год

Ведомость основных комплектов рабочих чертежей

Обозначение	Наименование	Примечание
12.03-2018-ДП	Дизайн-проект многофункционального парка	Том 1
12.03-2018-СД	Локальный сметный расчет	Том 2

Ведомость комплекта чертежей проекта

Лист	Наименование	Примечание
1	Общие данные	ОД - 1
2	Пояснительная записка	ПЗ - 1
3	Пояснительная записка	ПЗ - 2
4	План многофункционального парка М 1:500	ПЗУ - 1

Дизайн-проект разработан МБУ ППБ г.Каргополь в соответствии с санитарно-эпидемиологическими, конструктивными требованиями и требованиями пожарной безопасности нормативных документов действующих на территории РФ и обеспечивает взрыво-и пожаро-безопасность здания в процессе его эксплуатации.

Начальник МБУ ППБ



Н.А. Куделькина

Ведомость ссылочных и прилагаемых документов

Обозначение	Наименование	Примечание
ФЗ№123 от 22.07.2008г.	Технический регламент о требованиях пожарной безопасности.	
СП 42.13330.2016	Градостроительство. Планировка и застройка городских и сельских поселений. Актуализированная редакция СНиП 2.07.01-89*	
ФЗ N384	Технический регламент о безопасности зданий и сооружений.	

Технико-экономические показатели

1. Площадь земельного участка - 0,6211 га.
2. Площадь благоустройства в пределах участка - 0,6211 га.

12.03-2018-ДП						ОД-1			
<p>Дизайн-проект многофункционального парка расположенного по адресу: Архангельская обл., МО "Каргопольское", г.Каргополь, между улицами Ленина, Ленинградская, Гагарина и пр.Октябрьский</p>									
Изм.	Кол.уч.	Ндок.	Лист	Подпись	Дата	Многофункциональный парк	Стадия	Лист	Листов
				<i>Куделькина</i>				1	4
Начальник				<i>Семихина</i>		Общие данные	МБУ "Проектно-планировочное бюро" г.Каргополь		
Инженер				<i>Куделькина</i>					
Н.контроль				<i>Куделькина</i>					

Пояснительная записка.

1. Общие указания и обоснования.

Дизайн-проект многофункционального парка (ремонт малых архитектурных форм и переносных изделий) расположенного по адресу: Архангельская обл., МО "Каргопольское", г.Каргополь, между улицами Ленина, Ленинградская, Гагарина и пр.Октябрьский разработана на основании распоряжения МО "Каргопольский муниципальный район" №72-ро от 07 февраля 2017 года, положения о порядке проведения открытого конкурса оформления дизайн-проекта благоустройства.

Дизайн-проект разработан в соответствии с требованиями:

- Федеральный закон N123 Технический регламент о требованиях пожарной безопасности;
- Федеральный закон N384 Технический регламент о безопасности зданий и сооружений;
- СП 42.13330.2011 Градостроительство. Планировка и застройка городских и сельских поселений.

2. Характеристика земельного участка.

Участок для проектирования находится в центральной части города Каргополь, ограниченный улицами Ленина, Ленинградская, Гагарина и пр.Октябрьский. Категория земель - земли населенного пункта, земли общего пользования. На данной территории расположен многофункциональный парк.

Участок благоустройства ровный.

3. Планировочные ограничения планируемой территории.

Формы благоустройства и малые архитектурные формы не должны нарушать исторически ценную градостроительную среду и ценный городской ландшафт.

12.03-2018-ДП

ПЗ-1

Дизайн-проект многофункционального парка расположенного по адресу: Архангельская обл., МО "Каргопольское", г.Каргополь, между улицами Ленина, Ленинградская, Гагарина и пр.Октябрьский

Изм.	Кол.уч.	Индок.	Лист	Подпись	Дата	Лтадия	Лист	Листов
Начальник		Куделькина		<i>Куделькина</i>		Многофункциональный парк	2	4
Инженер		Семихина		<i>Семихина</i>				
Н.контроль		Куделькина		<i>Куделькина</i>		Пояснительная записка	МБУ "Проектно-планировочное бюро" г.Каргополь	

4. Технико-экономические показатели

1. Площадь земельного участка - 0,6211 га.
2. Площадь благоустройства в пределах участка - 0,6211 га.

5. Архитектурно - планировочные решения по проектируемой территории.

Архитектурно-планировочное решение благоустройства территории разработано на основании законодательства о градостроительстве, государственных стандартов в области проектирования, строительства и озеленения, строительных норм и правил, задания на проектирование.

По функциональному назначению проектируемый объект является объектом общественного пользования.

Архитектурно-планировочное решение разрабатываемой территории исходит из положения генерального плана города Каргополя.

Проектом предлагается:

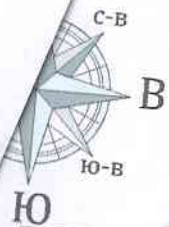
- провести ремонт малых архитектурных форм и переносных изделий;
- установку дополнительных скамеек и урн.

12.03-2018-ДП

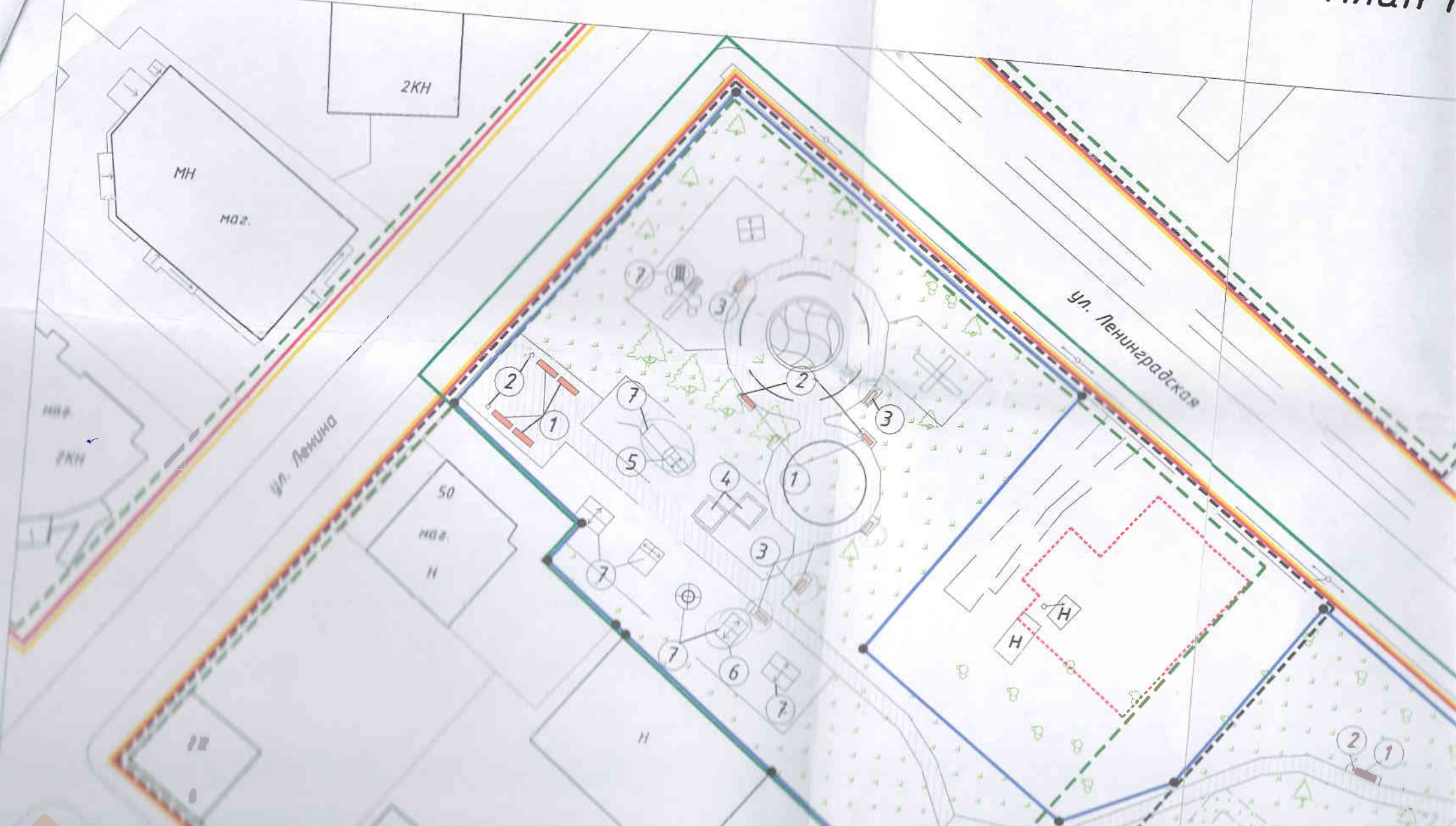
ПЗ-2

Дизайн-проект многофункционального парка расположенного по адресу: Архангельская обл., МО "Каргопольское", г.Каргополь, между улицами Ленина, Ленинградская, Гагарина и пр.Октябрьский

Изм.	Кол.уч.	Индок.	Лист	Подпись	Дата	Листов	Лист	Листов
Начальник	Куделькина					Листов	Лист	Листов
Инженер	Семихина						3	4
						Многофункциональный парк		
Н.контроль	Куделькина						МБУ "Проектно-планировочное бюро" г.Каргополь	
						Пояснительная записка		










План 1








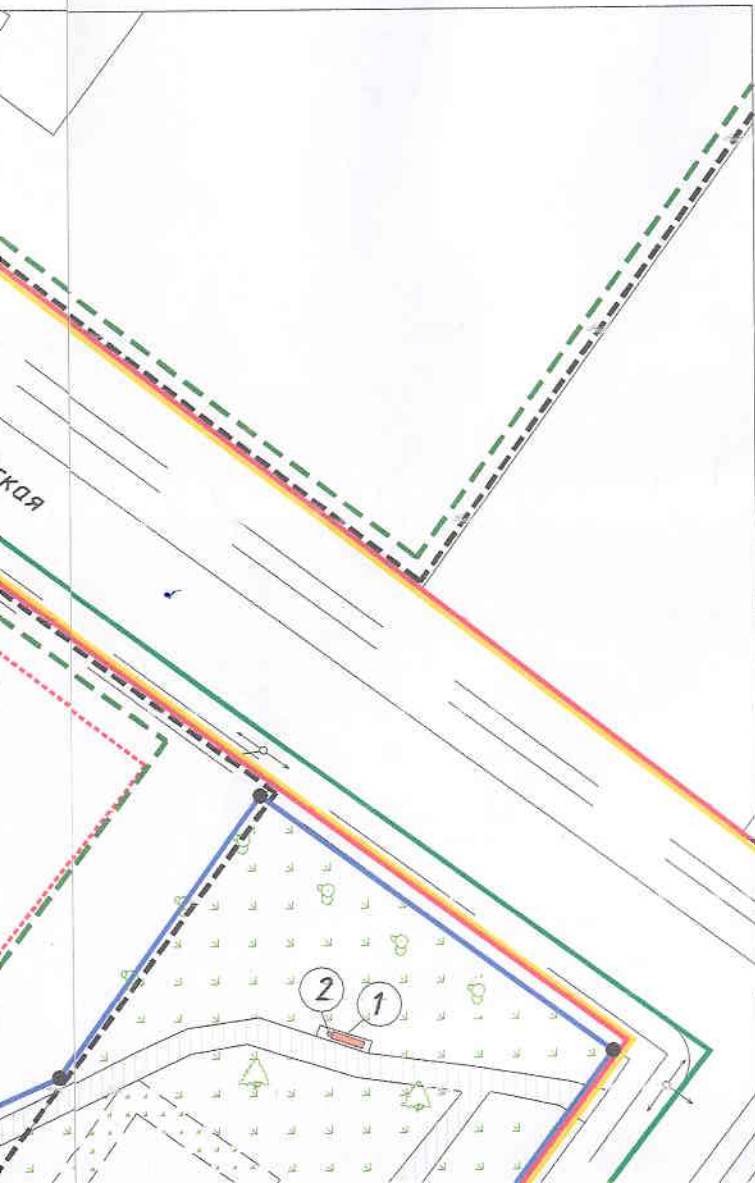
План многофункционального парка

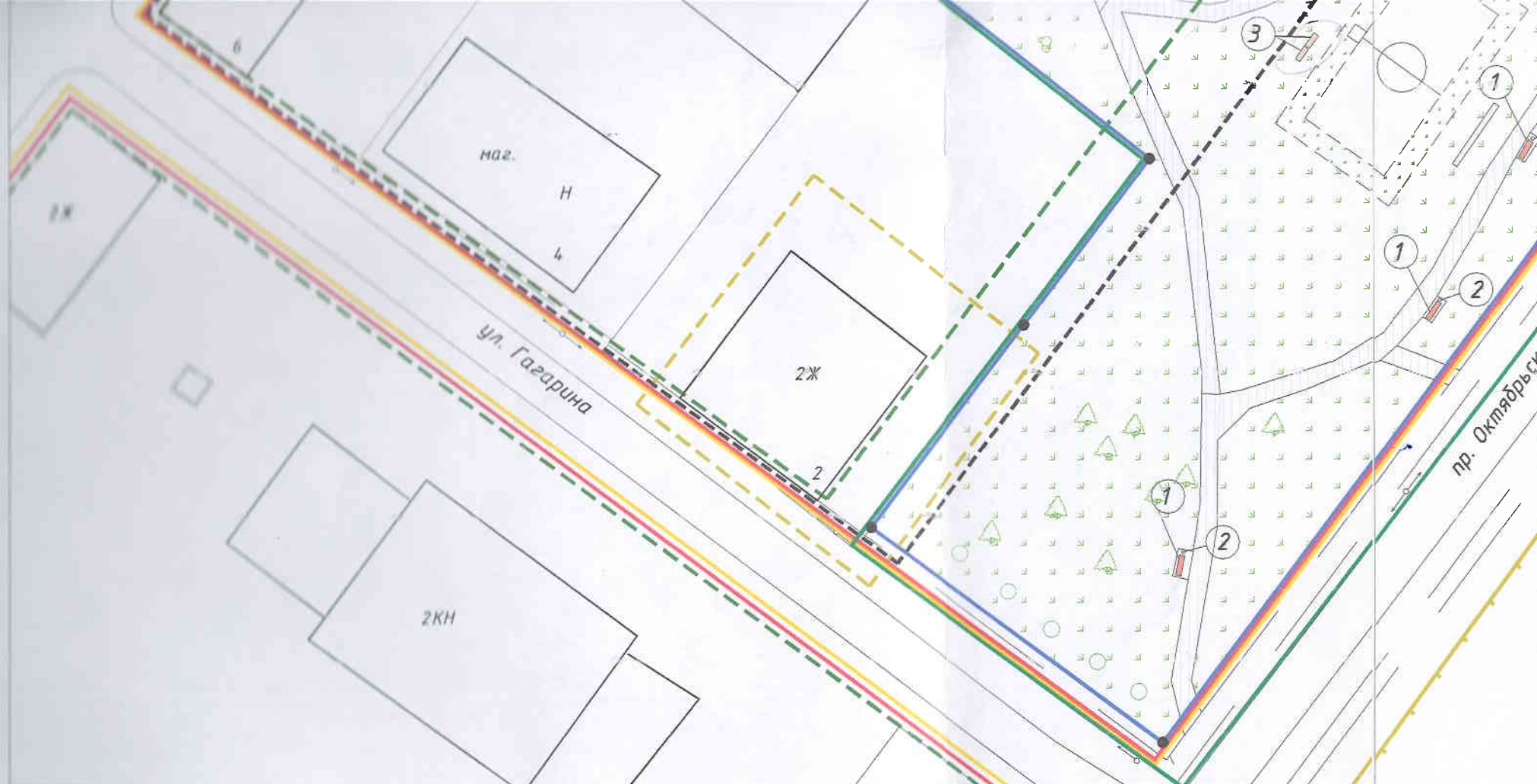
Ведомость малых архитектурных форм и переносных изделий


Поз.	Обозначение	Наименование	Кол.	Примечание
1		Скамья	10	шт.
2		Урна для мусора	8	
3		Скамья (ремонт)	7	
4		Песочница	2	
5		Качели с игровой установкой (замена деревян. элементов)	1	
6		Качели (ремонт)	1	
7		Покраска деревянных и металлических элементов игрового оборудования	7	








УСЛОВНЫЕ ОБОЗНАЧЕНИЯ





-  красная линия
-  граница зоны регулирования застройки
-  граница земельного участка
-  линия застройки
-  граница земельных участков на смежной территории









-  линия застройки
-  граница земельных участков на смежной территории
-  граница территории благоустройства
-  граница территорий предполагаемого культурного слоя утраченных и существующих ансамблей
-  граница территорий объекта культурного наследия
-  граница территории объектов культурного наследия народов Российской Федерации
-  утраченный памятник архитектуры

-  - покрытие (песок) детской площадки с качелями, спортивного поля для летнего волейбола
-  - тротуарное покрытие
-  - газон
-  - клумба

						12.03-2018-ДП			ПЗУ-1					
						Дизайн-проект многофункционального парка расположенного по адресу: Архангельская обл, МО "Каргопольское", г.Каргополь, между улицами Ленина, Ленинградская, Гагарина и пр.Октябрьский								
Изм.	Кол.уч.	Идок.	Лист	Подпись	Дата	Многофункциональный парк			Стадия	Лист	Листов			
Начальник	Куделькина										3	3		
Инженер						План многофункционального парка М 1:500			МБУ "Проектно-планировочное бюро" г. Каргополь					
Н.контроль	Куделькина			